

8



Plage de l'Écluse

## Circuit Lawrence d'Arabie

### → La Plage de l'Écluse

Cette plage a fortement marqué l'histoire de Dinard. Après une occupation traditionnelle du site (ramassage de goémon, pêche), la mode naissante des bains de mer entraîne l'installation en 1859 d'un établissement de bains. Des casinos et des hôtels se construisent autour de cette plage qui devient la plus mondaine de la Côte d'Émeraude.

### → La Pointe du Moulinet

Ce promontoire rocheux avancé sur la mer offre un panorama exceptionnel sur l'embouchure de La Rance et sur la ville de Saint-Malo. Dès le XVII<sup>e</sup> s., cet isthme joue un rôle stratégique en matière de défense contre les attaques anglaises. Le charme de la pointe du Moulinet est enrichi par la présence de somptueuses villas appelées "châteaux de bord de mer".

### → La Promenade du Clair de Lune

Conçue dans les années 1930, elle témoigne de la volonté de la municipalité de concurrencer la Côte d'Azur. Elle offre un panorama exceptionnel sur La Rance et arbore une végétation méditerranéenne luxuriante. Ambiance musicale et lumineuse chaque soir en juillet et août, à partir de 21h30.

### Lawrence d'Arabie

Thomas Edward Lawrence, dit Lawrence d'Arabie (1888-1935), célèbre colonel anglais, est connu pour son engagement dans la grande révolte arabe entre 1916 et 1918. Il habita Dinard dans sa petite enfance de 1891 à 1894. Il y revient plusieurs fois entre 1906 et 1910 pour des séjours pendant lesquels il sillonne toute la région sur son vélo de course.

### Numéros d'Urgence

Police **17** | Pompiers **18** | Samu **15**  
Appel d'urgence européen **112**



Page Randos  
& balades sur

[www.cote-emeraude.fr](http://www.cote-emeraude.fr)



8

# DINARD



## Circuit Lawrence d'Arabie



12 km



3h

## 👁 Sites d'intérêt visibles du circuit

### → La Plage du Prieuré

Cette plage doit son nom au « Prieuré des Trinitaires », situé au fond de la baie. Aujourd'hui privé, il fut fondé en 1324 par deux chevaliers, les frères Ollivier et Geoffroy de Montfort.

### → Le château de Port-Breton

Dernier château de bord de mer de la station, il fut construit en 1923 pour Lady Meyer Sassoon, une riche américaine. Édifié par l'architecte René Aillerie, son architecture présente de subtils mélanges entre traditions françaises et anglaises. N'hésitez pas à vous promener dans le superbe parc public qui l'entoure.

### → La Plage de Port Blanc

Dernière plage de Dinard, très agréable et plus sauvage, elle marque la jonction avec la commune de Saint-Lunaire.

### → La Plage de Saint-Enogat

Avant 1850, Dinard n'est qu'un petit port de pêcheurs dépendant de la paroisse voisine de Saint-Enogat, véritable berceau de la station balnéaire. Depuis la plage, vous pourrez découvrir les villas du front de mer qui se caractérisent par leur architecture balnéaire. Face à la mer, vous distinguez au loin sur votre gauche, le château Hébert construit vers 1879 pour un riche financier parisien.

### → La Pointe de La Malouine

La Malouine est un lotissement balnéaire de luxe construit à la fin du XIX<sup>e</sup> s. sur un site de promontoire et constitue la vitrine de la station.

Parc du Port Breton






Plage de Saint-Enogat

## Point de départ

- D** Plage du Prieuré ou parking du parc de Port-Breton
- GPS : 48.624768, -2.052196

## Pas à pas...



### Circuit Lawrence d'Arabie

- 1** De la Plage du Prieuré, traversez le parc de Port-Breton et quelques allées du centre équestre municipal (chemin sinueux, bien suivre le balisage ). Prenez la rue du Val Porée à droite. Traversez le boulevard de la Libération (D266) et empruntez la voie goudronnée sur votre gauche qui se prolonge par un chemin enherbé. Traversez la rue des Elfes et continuez par le chemin boisé en face.
- 2** Empruntez la voie verte à gauche sur 100 m puis tournez à droite dans le sentier qui longe le terrain des sports du COSEC. Longez la rue de La Saudrais puis bifurquez à gauche dans le passage des Buissons. Traversez le boulevard Jules Verger et continuez en face dans la zone artisanale. Au bout de la rue, prenez le chemin en face qui se prolonge en lisière du bois de La Ville Revault.

Le circuit est accessible aux heures d'ouverture du parc de Port-Breton :


- Du 01/10 au 31/03 : tous les jours de 8h30 à 18h.
- Du 01/04 au 30/09 : tous les jours de 8h30 à 22h.

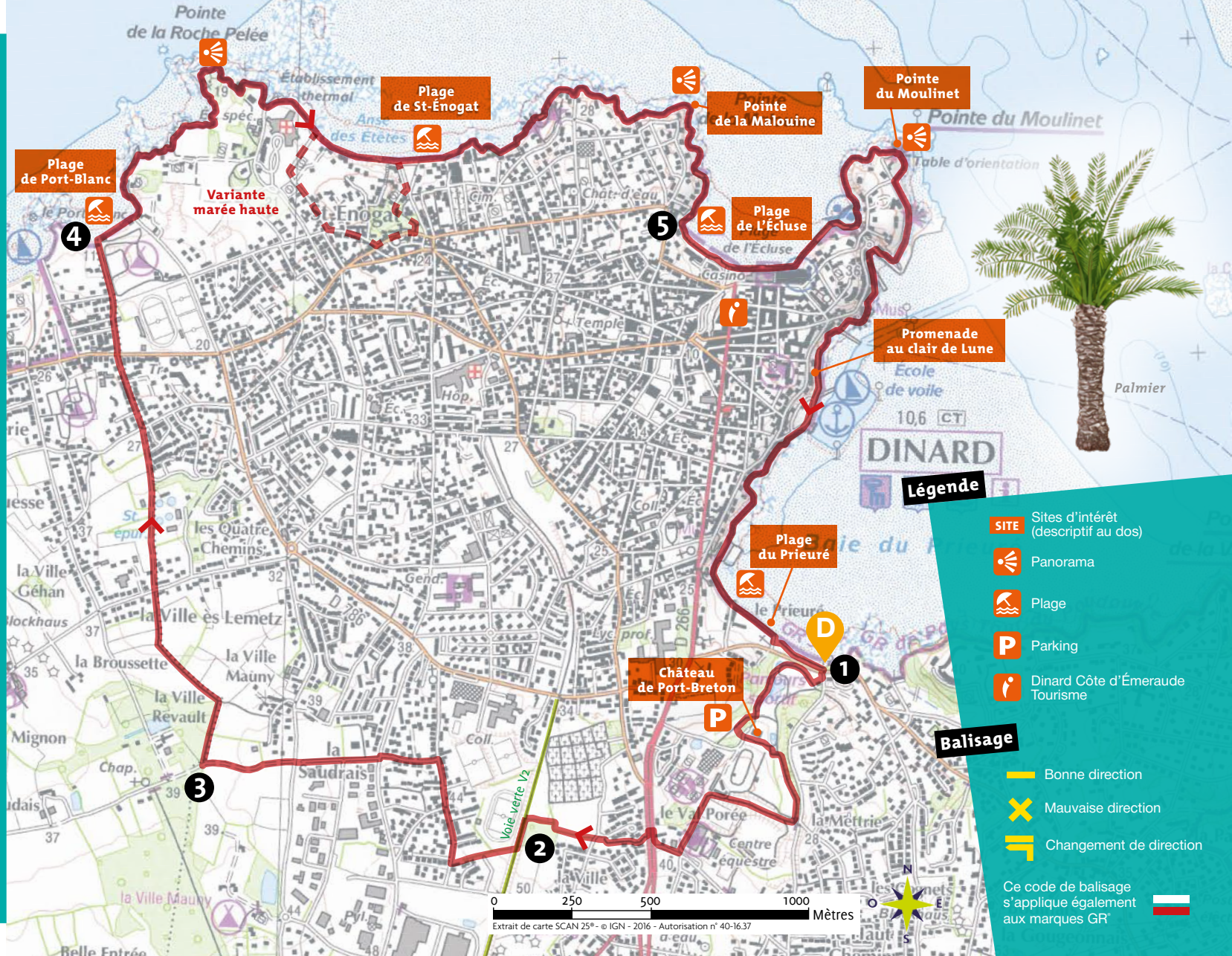
#### Tracé carte

Principal	
Variante	




#### Balisage

PR'	
GR'	




- 3** À l'intersection, tournez à droite et longez le bois. Traversez la rue de La Ville-ès-Lemetz et prenez le sentier empierré en face. Continuez tout droit par la rue de La Roche Pelée jusqu'à la plage de Port Blanc.
- 4** Suivez le sentier côtier à droite (GR 34 ) et passez la pointe de La Roche Pelée (grotte de la Goule-aux-Fées, panorama sur l'île de Cézembre, Saint-Malo et le Cap Fréhel). Descendez l'escalier dans la falaise, longez la Plage de Saint-Enogat et empruntez la digue-promenade qui passe sous les villas à la Pointe de La Malouine.
- 5** Longez la Plage de l'Écluse et poursuivez vers la Pointe du Moulinet (belles villas, panorama sur la côte, Saint-Malo et l'estuaire de La Rance). Vous rejoignez le petit port de l'anse du Bec-de-la-Vallée puis la Promenade du Clair de Lune jusqu'à la Plage du Prieuré.




#### Légende

- SITE** Sites d'intérêt (descriptif au dos)
-  Panorama
-  Plage
- P** Parking
-  Dinard Côte d'Émeraude Tourisme

#### Balisage

-  Bonne direction
-  Mauvaise direction
-  Changement de direction

Ce code de balisage s'applique également aux marques GR' 

Extrait de carte SCAN 25<sup>e</sup> - © IGN - 2016 - Autorisation n° 40-16-37